

Anhang

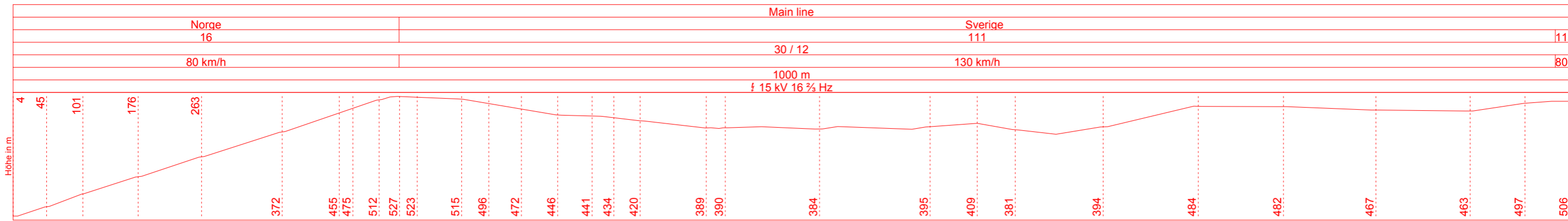
Die folgenden Fahrplanvarianten wurden mit freundlicher Genehmigung des **Instituts für Regional- und Fernverkehrsplanung (iRFP e. K.)** für die Publikation im Rahmen der Dissertation

Holste, Alexander (2019): Semiotische Effizienz interfachlicher Sprache-Bild-Textsorten. Schreibprozesse bei Pflichtenheften technischer Ausschreibungen. Forum für Fachsprachenforschung, Band 158. Berlin: Frank & Timme
freigegeben.


Narvik Hafen - Kiruna C

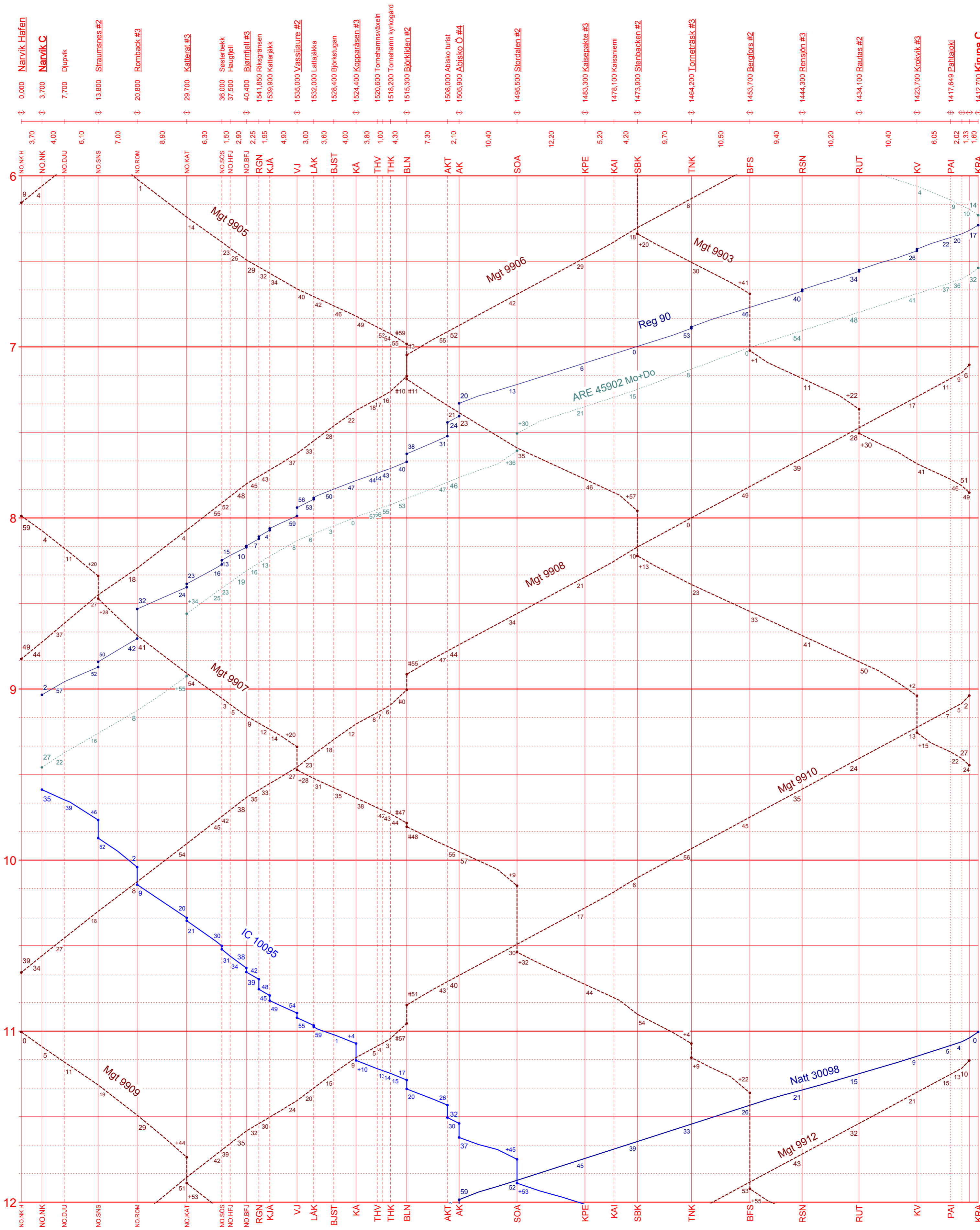
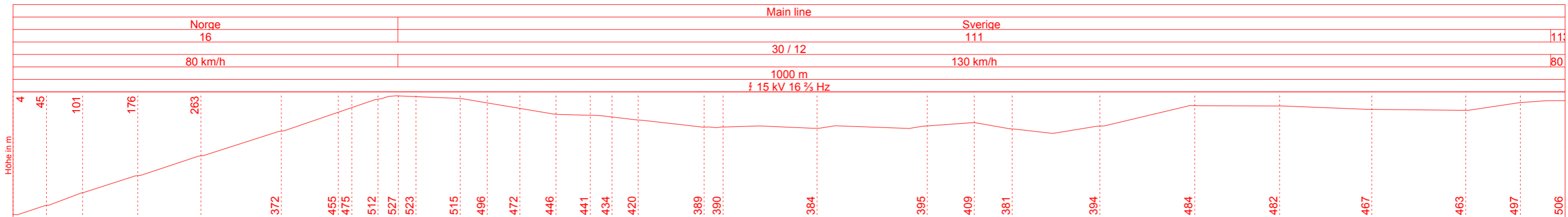
171,800 km

- Statens Järnvägar, Sverige / Norges Statsbaner / Malmtrafik AB, Kiruna, Sverige -



Station	Distance (km)	Altitude (m)
Narvik Hafen	0,000	4
Narvik C	3,700	45
Djupvik	7,700	101
Straumnes #2	13,800	176
Rombakk #3	20,800	263
Katterat #3	29,700	372
Søsterbekk	36,000	455
Haugfjell	37,500	475
Bjørnifjell #3	40,400	512
Riksgränsen	154,1860	527
Katterjakk	1539,900	523
Vassjåure #2	1535,000	515
Latajåka	1532,000	496
Björkstugan	1528,400	472
Kopparåsen #3	1524,400	446
Tornehamnsvävst	1520,600	441
Tornehamn kyrkogård	1518,200	434
Björkliden #2	1515,300	420
Abisko turist	1508,000	389
Abisko Ö #4	1505,900	390
Stordalen #2	1495,500	384
Kaisepakte #3	1483,300	395
Kaisaniemi	1478,100	409
Stenbacken #2	1473,900	381
Tornetrask #3	1464,200	394
Bergfors #2	1453,700	484
Rensjön #3	1444,300	482
Rautas #2	1434,100	467
Krokvik #3	1423,700	463
Pahtajoki	1417,649	497
Kiruna C	1412,700	506

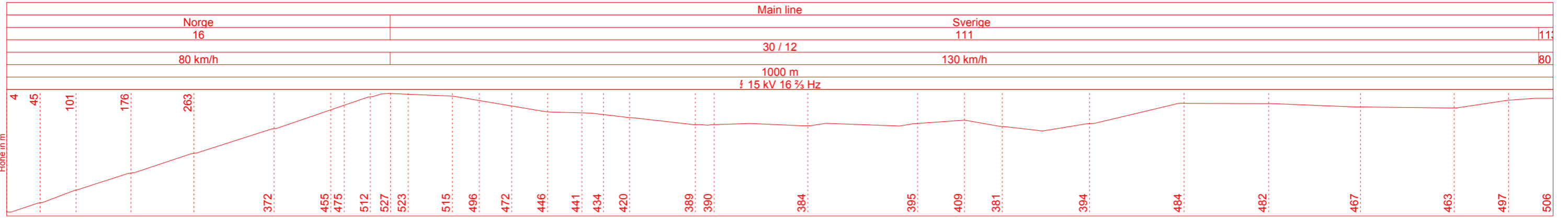




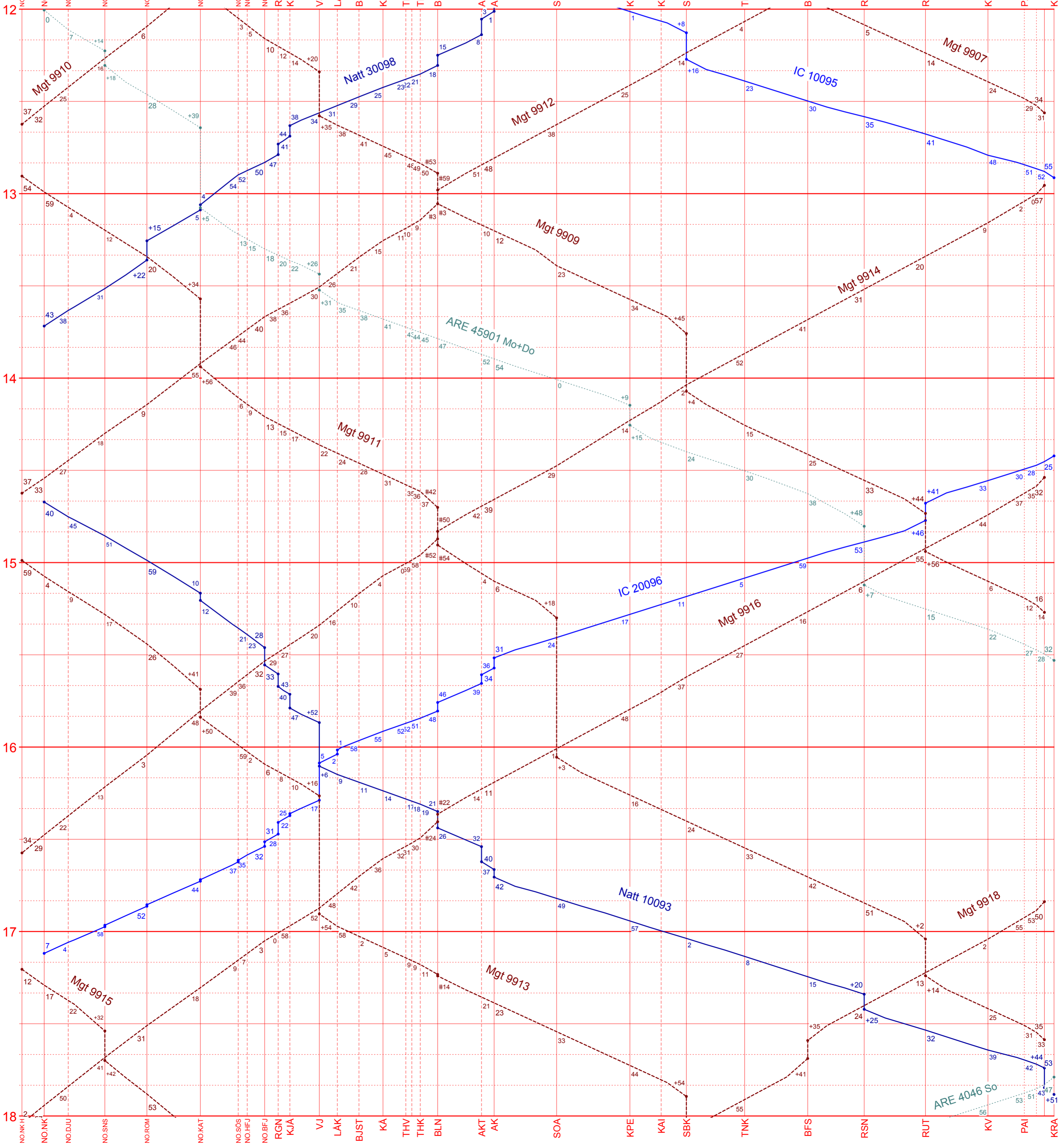
Narvik Hafen - Kiruna C

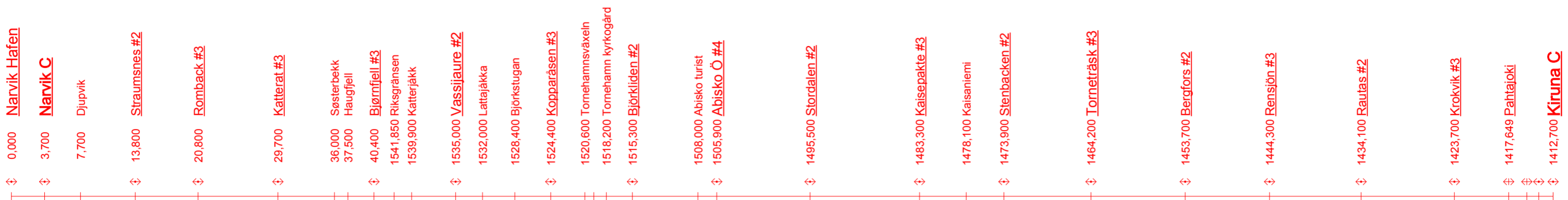
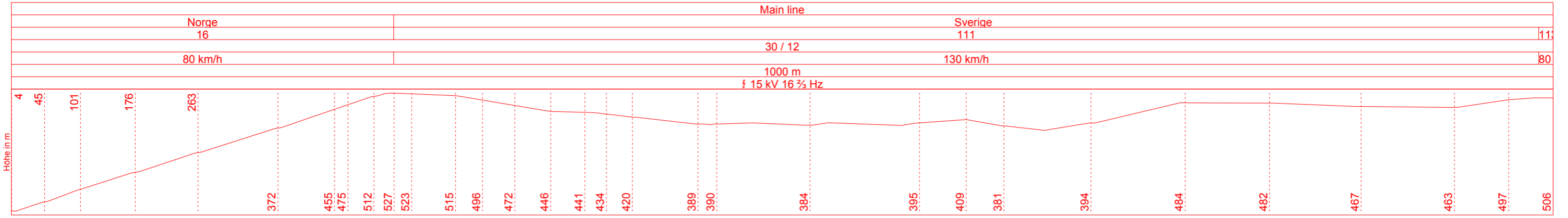
171,800 km

- Statens Järnvägar, Sverige / Norges Statsbaner / Malmtrafik AB, Kiruna, Sverige -



Station	Distance (km)	Time (h:m)
Narvik Hafen	0,000	3:70
Narvik C	3,700	4:00
Djupvik	7,700	6:10
Straumnesnes #2	13,800	7:00
Rombäck #3	20,800	8:90
Katteral #3	29,700	6:30
Søsterbekk	36,000	1:50
Haugfjell	37,500	2:90
Bjørnfjell #3	40,400	2:25
Riksgränsen	154,860	1:95
Katterjakk	1539,900	4:90
Vassjåure #2	1535,000	3:00
Latajåka	1532,000	3:60
Björkstugan	1528,400	4:00
Kopparåsen #3	1524,400	3:80
Tornehamnsvävst	1520,600	1:00
Tornehamn kyrkogård	1518,200	4:30
Björkliden #2	1515,300	7:30
Abisko turist	1508,000	2:10
Abisko Ö #4	1505,900	10:40
Stordalen #2	1495,500	12:20
Kaisepakte #3	1483,300	5:20
Kaisaniemi	1478,100	4:20
Slättbacken #2	1473,900	9:70
Tornetrask #3	1464,200	10:50
Bergfors #2	1453,700	9:40
Rensjön #3	1444,300	10:20
Rautas #2	1434,100	10:40
Krokvik #3	1423,700	6:05
Pahjaloki	1417,649	2:02
Kiruna C	1412,700	1:60





18

19

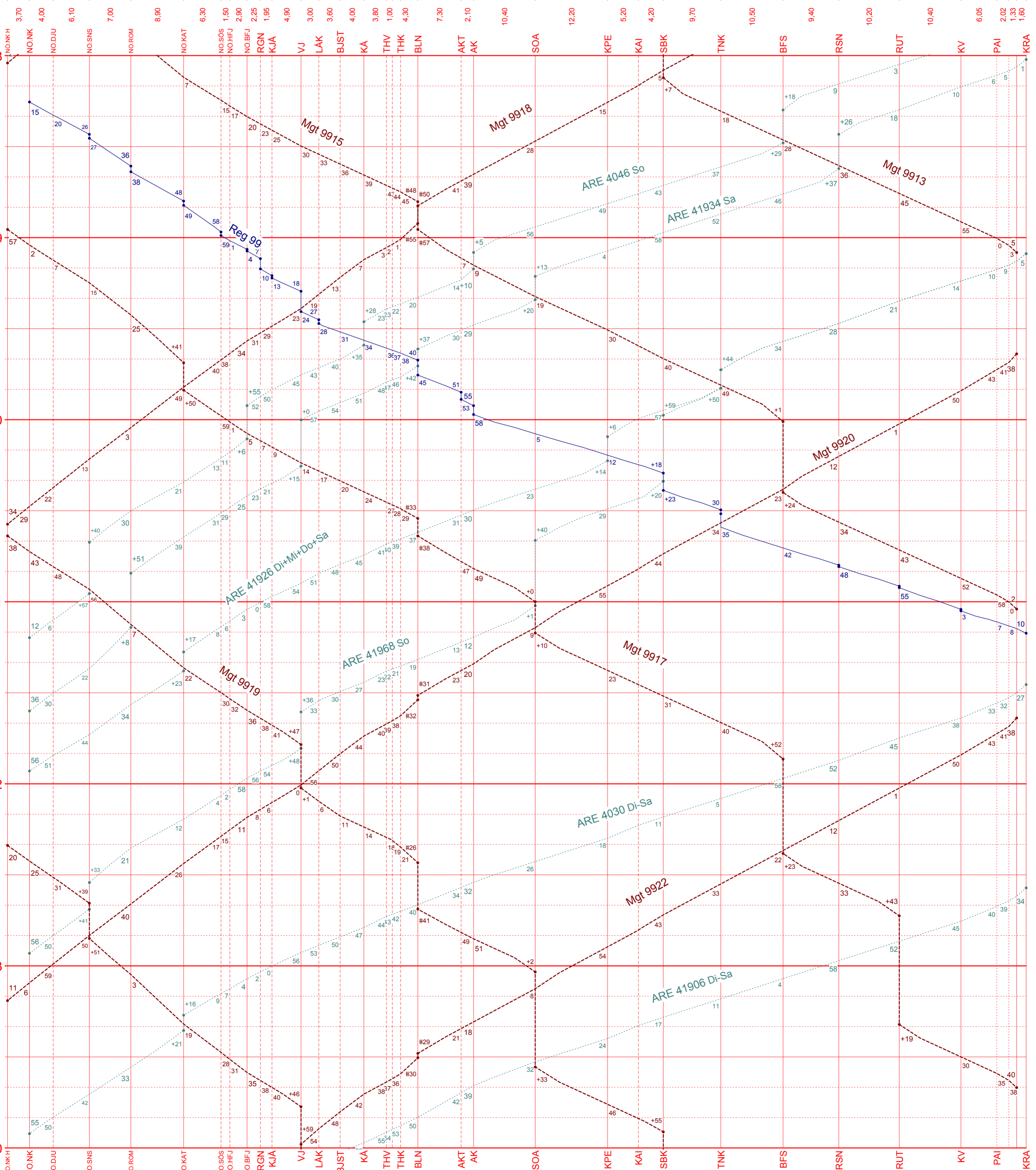
20

21

22

23

0



30 Kiruna C - Narvik C

km	FBS	Zug	Reg	Natt	Reg															
			90	30098	20096															
			2	2	2															
0,0	Kiruna C		6.17	11.00	14.25
11,0	Krokvik		6.26		
21,4	Rautas		6.33		
31,6	Rensjön		6.40		
51,5	Torneträsk		6.53		
		o	7.20	12.00	15.31
93,2	Abisko Ö		7.24	12.00	15.34
95,3	Abisko turist		7.31	12.08	15.39
		o	7.38	12.15	15.46
102,6	Björkliden		7.40	12.18	15.48
119,3	Lattajäkka		7.53		16.02
122,3	Vassijaure		7.59		16.17
127,2	Katterjäkk		8.04	12.41	16.22
		o	8.07	12.44	16.25
129,1	Riksgränsen		8.07	12.47	16.28
131,4	Björnfjell		8.10		16.32
135,8	Søsterbekk		8.16		16.37
142,1	Katterat		8.24	13.05	16.43
151,0	Romback		8.42		16.51
158,0	Straumnsnes		8.52		16.58
168,1	Narvik C	o	9.03	13.44	17.08

30 Narvik C - Kiruna C

km	FBS	Zug	Reg	Natt	Reg															
			10095	10093	99															
			2	2	2															
0,0	Narvik C		9.35	14.40	18.15
10,1	Straumnsnes		9.52		18.27
17,1	Romback		10.08		18.38
26,0	Katterat		10.21	15.12	18.49
32,3	Søsterbekk		10.31		18.59
36,7	Björnfjell		10.39	15.33	19.04
		o	10.42	15.37	19.07
39,0	Riksgränsen		10.45	15.40	19.10
40,9	Katterjäkk		10.49	15.47	19.13
45,8	Vassijaure		10.55		19.24
48,8	Lattajäkka		10.58		19.28
		o	11.18	16.22	19.41
65,5	Björkliden		11.20	16.26	19.45
72,8	Abisko turist		11.30	16.37	19.53
		o	11.33	16.40	19.56
74,9	Abisko Ö		11.37	16.42	19.58
116,6	Torneträsk				20.35
136,5	Rensjön				20.48
146,7	Rautas				20.55
157,1	Krokvik				21.02
168,1	Kiruna C	o	12.57	17.47	21.11

MoDepån: Kiruna Malmbangård
© www.irfp.de**Cirkulationsplan
IORE Kiruna - Narvik**Dato: 28.08.2012 | Antal: 6 loken
kilometerantal alla loken per veckan: 26.210,8 km
kilometerantal per loket per dagen: 624,1 km

	0	1	2	3	4	5	6	7	8	9	10	11	12	13	14	15	16	17	18	19	20	21	22	23		
1																									1	
So 6 NO.NK H		9919 KMB					KMB		9906		NO.NK H		NO.NK H		9909		KMB		KMB		9918		NO.NK H		NO.NK H	9921
680,8 km		29					14				49		0			16		50				34			20	
2																									2	
So 1 NO.NK H		9921			KMB				KMB		9908		NO.NK H		NO.NK H		9911		KMB		KMB		9920		NO.NK H	
510,6 km				5				6				39		54			35			38				11		
3																									3	
So 2 NO.NK H			NO.NK H		9901		KMB				KMB		9910		NO.NK H		NO.NK H		9913		KMB		KMB		9922	
680,8 km			55				37				2			37			59			4			38			
4																									4	
So 3 KMB		9922					9903				KMB			KMB		9912		NO.NK H		NO.NK H		9915		KMB		
510,6 km		21					51				51			10			37			12			2			
5																									5	
So 4 KMB		KMB		9902			NO.NK H		NO.NK H		9905			KMB		9914		NO.NK H		NO.NK H		9917		KMB		
680,8 km	4				36			20				26			57			34			57			40		
6																									6	
So 5 KMB						9904			NO.NK H		NO.NK H		9907			KMB		KMB		9916		NO.NK H		NO.NK H	9919	
680,8 km					18				9			59			33			32			2			38		